



Conheça os **Municípios** Associados



BARCELONA



152 km²
Área territorial

4.103
HABITANTES
De acordo com
o IBGE em 2024

A APROXIMADAMENTE
94 km
DE NATAL

O município destaca-se pelo seu potencial turístico nos segmentos ecológico, religioso, cultural e de eventos. Entre os principais atrativos turísticos, destacam-se:



SERRA VERMELHA (PEDRA DA FÉ):

Uma formação rochosa que possui o nome "fé" esculpido naturalmente, sendo um local de peregrinação religiosa, com trilhas ecológicas e religiosas.



SERRA DA ARARA:


Trilha popular entre moradores e visitantes, conhecida por sua formação rochosa que lembra o bico de uma arara.



FESTIVAL DE QUADRILHAS:

Evento tradicional realizado nos meses de junho, atraindo cerca de 3 mil visitantes de diversas cidades do Rio Grande do Norte.

A cidade também é reconhecida por sua hospitalidade e pelo ambiente tranquilo, sendo um destino ideal para quem busca contato com a natureza e experiências culturais autênticas.



**ADMINISTRAÇÃO
MUNICIPAL**
Prefeito:
Fabiano Lopes Pereira.

JOÃO CÂMARA



715 km²

Área territorial

34.768

HABITANTES

De acordo com
o IBGE em 2024

A APROXIMADAMENTE

80 km

DE NATAL

João Câmara é um município encantador situado na região Potengi, no Rio Grande do Norte. A cidade combina charme histórico, belezas naturais e uma rica tradição cultural, tornando-se um destino turístico imperdível.

ATRATIVOS NATURAIS:



Serra do Torreão: Um dos principais cartões-postais da cidade, a Serra do Torreão é uma formação rochosa com trilhas de fácil acesso e vista panorâmica deslumbrante. Recentemente, foi declarada Patrimônio Ambiental, Cultural, Turístico, Paisagístico, Histórico, Religioso e Natural do município.



Pedra do Sino: Localizada na comunidade indígena do Amarelão, essa formação rochosa é um ponto de interesse para os amantes da natureza e da cultura local.

CULTURA E TRADIÇÃO:



Festa de São João: Considerada uma das maiores do estado, a Festa de São João de João Câmara atrai milhares de visitantes todos os anos. Com uma programação recheada de atrações musicais, quadrilhas juninas e comidas típicas, é uma verdadeira celebração da cultura nordestina.



Gastronomia Regional: A cidade oferece uma culinária rica e diversificada, com destaque para pratos típicos como carne de sol, queijo coalho e a famosa galinha à cabidela.

HOSPEDAGEM E INFRAESTRUTURA



João Câmara dispõe de uma boa infraestrutura para receber os visitantes, com opções de hospedagem que vão desde pousadas aconchegantes até hotéis com ótima localização. A cidade também conta com restaurantes que servem o melhor da gastronomia local.



Quando Visitar: A melhor época para visitar João Câmara é durante os meses de junho e julho, quando a cidade se prepara para a grandiosa Festa de São João. No entanto, o município oferece atrações durante todo o ano, com clima agradável e hospitalidade acolhedora.



**ADMINISTRAÇÃO
MUNICIPAL**

Prefeita:
Aize Talianne Bezerra de Souza

LAGOA DE VELHOS



111,607 km²

Área territorial

2.633

HABITANTES

De acordo com o IBGE em 2024



Lagoa de Velhos é um município brasileiro situado na região Potengi, no estado do Rio Grande do Norte. É um destino turístico encantador, oferecendo aos visitantes uma rica combinação de cultura, história e natureza.



ADMINISTRAÇÃO MUNICIPAL

Prefeito:
José Nildo Galdino.

ATRATIVOS TURÍSTICOS:



Parque Mandacarú: Um parque temático que impressiona qualquer visitante, com uma diversidade de atrativos, desde animais da savana, parque de dinossauros, casa de taipa e utensílios nordestinos, animais diversos, espaço temático e instagramáveis, além de restaurante.



Museu Solar João Anselmo: Um espaço cultural que preserva a história local e oferece aos visitantes uma imersão na cultura lagoa-velhense.



Lagoa dos Velhos: Área revitalizada que serve como ponto de encontro para a comunidade e visitantes, proporcionando um ambiente agradável para lazer e convivência.



Casa Grande: Primeira residência da cidade, representando um marco histórico importante para o município.



Igrejinha de 1918: Construção histórica que remonta ao início do povoado, sendo um símbolo religioso e cultural da cidade.



Pedras dos Letreiros: Formações rochosas que atraem visitantes interessados em geologia e fotografia.



Cacimba Grande: Local com importância histórica e cultural, sendo um ponto de interesse para os turistas.



Turismo Científico: A cidade oferece grande área de vegetação nativa, práticas de trekking e passeio motociclístico rural, sendo excelente para a prática do turismo científico.

CULTURA E TRADIÇÃO:



Festa da Padroeira: Celebração religiosa que reúne a comunidade em devoção.



Festa de Emancipação Política: Comemoração do aniversário da cidade com diversas atividades culturais.



Festival de Quadrilhas Juninas: Evento tradicional que destaca a cultura nordestina com apresentações vibrantes de quadrilhas típicas.



Festival de Cultura Popular Fabião das Queimadas: Homenagem ao poeta popular Fabião das Queimadas, com apresentações culturais e artísticas.



A cidade é conhecida pela hospitalidade de seu povo e pela culinária típica, com destaque para pratos à base de carne de sol, queijo coalho e outras iguarias regionais. Os visitantes podem desfrutar de uma experiência autêntica e acolhedora.

RIACHUELO



262 km²
Área territorial

7.627
HABITANTES
De acordo com
o IBGE em 2024

A APROXIMADAMENTE
71 km
DE NATAL

Riachuelo é um município brasileiro localizado na região Potengi, no estado do Rio Grande do Norte. É conhecido por suas belezas naturais, paisagens encantadoras e atrações que cativam os visitantes ao longo de todo o ano.

ATRATIVOS TURÍSTICOS:



Mirante de São Francisco: Localizado na comunidade da Serra da Formiga, a cerca de 10 km do centro da cidade, o mirante oferece uma vista panorâmica deslumbrante da região Potengi. No local, encontra-se a Capela de São Francisco de Assis, que atrai fiéis durante todo o ano.



Serra da Formiga: Além do mirante, a serra é propícia para a prática de esportes radicais e trilhas ecológicas. A vegetação e o relevo proporcionam um clima ameno e momentos de conexão com a natureza.



Casas de Pedra: Na Serra da Formiga, destacam-se duas casas de pedra, sendo a mais conhecida situada na propriedade da família "Benedito", a oeste da capela.



Mercado do Produtor: Um espaço onde os visitantes podem conhecer e adquirir produtos locais, apreciando a cultura e a gastronomia da região.

EVENTOS CULTURAIS:



Arraiá do Povão: Festa junina que reúne a comunidade com apresentações de quadrilhas, comidas típicas e muito forró.



Festa do Padroeiro: Celebração religiosa em homenagem ao padroeiro da cidade, com missas, procissões e eventos culturais.



Festa de Emancipação Política: Comemoração do aniversário de emancipação do município, com atividades culturais e esportivas.

GASTRONOMIA E HOSPEDAGEM:


Conhecida como a "Terra do Queijo", Riachuelo oferece uma culinária rica e saborosa:



Pousada e Restaurante Pôr do Sol: Oferece hospedagem confortável e pratos típicos da região.



Churrascaria Bombacha/Chimarrão: Especializada em carnes, é uma excelente opção para os amantes de churrasco.



ADMINISTRAÇÃO
MUNICIPAL
Prefeito:
Joca Basílio

SANTA MARIA



219,5 km²

Área territorial

4.992
HABITANTES

De acordo com
o IBGE em 2024

A APROXIMADAMENTE

61 km

DE NATAL



HISTÓRIA DA CIDADE:



Santa Maria é um município brasileiro localizado na região Potengi, no estado do Rio Grande do Norte. Seu surgimento remonta à época da pavimentação da BR-304, quando a construtora responsável instalou placas de obra à margem da estrada. Ao redor dessas placas, formou-se uma comunidade conhecida como “As Placas”, composta por barracos que serviam de moradia e comércio. Com o tempo, essas construções deram lugar a edificações mais permanentes, como residências, bares, restaurantes e postos de gasolina. Devido à sua localização estratégica, a localidade passou a vivenciar transformações econômicas, deixando de depender exclusivamente da agricultura. O município foi oficialmente criado pela Lei Estadual nº 6.841, de 21 de dezembro de 1995, desmembrando-se de São Paulo do Potengi.

EVENTOS CULTURAIS:



Cavalgada dos Amigos:
Evento tradicional que celebra a cultura equestre da região.



Festa da Padroeira Nossa Senhora da Conceição:
Celebração religiosa que reúne a comunidade em devoção.

ATRATIVOS NATURAIS:



Os Tanques: Um aglomerado de pedras localizado a aproximadamente 2 km da sede do município, utilizado para caminhadas, fotografias e acampamentos.



ADMINISTRAÇÃO MUNICIPAL

Prefeito:
Raniery Soares Câmara

SÃO PAULO DO POTENGI



240,4 km²
Área territorial

17.320
HABITANTES
De acordo com o IBGE em 2024

A APROXIMADAMENTE
78 km
DE NATAL



INFRAESTRUTURA E SERVIÇOS:



São Paulo do Potengi é um município localizado na região Potengi, no estado do Rio Grande do Norte, reconhecido como o principal polo regional em termos de relevância econômica, institucional e cultural. Destaca-se pela infraestrutura completa, que inclui bancos, escolas, o Hospital Regional, SAMU, IFRN (Instituto Federal do Rio Grande do Norte), Central do Cidadão, agência do INSS, além de uma ampla rede de estabelecimentos comerciais, como bares, restaurantes, pousadas e grandes empresas.

ONDE COMER:



- Restaurante da Edna
- Restaurante Recanto das Águas
- Restaurante Kaçua
- Restaurante do Messias




EVENTOS CULTURAIS

- Festa de São Paulo Apóstolo
- Copa Potengi
- Eco Pedal
- Carnaval de São Paulo do Potengi
- Moto Fest
- Encenação da Paixão de Cristo
- Expo Potengi
- São João e Festival de Quadrilhas Juninas
- Cavalcada entre Amigos
- Vaquejada de São Paulo do Potengi
- Desfile Cívico
- Potengi Folia
- Luzes do Potengi
- Emancipação Política
- Réveillon

HISTÓRIA, CULTURA E NATUREZA DA REGIÃO:

- Barragem Campo Grande
- Memorial Monsenhor Expedito
- Estátua de Monsenhor Expedito Sobral de Medeiros, conhecido como "O Profeta das Águas"
- Igreja Matriz de São Paulo Apóstolo
- Trilhas para ciclismo
- Balneário da comporta
- Letreiro turístico

ONDE FICAR:



- Pousada Santa Clara
- Pousada Pontal
- Pousada Campos



ADMINISTRAÇÃO MUNICIPAL
Prefeito:
Eugênio Pacelli Araújo Souto

SÃO PEDRO



195,2 km²

Área territorial

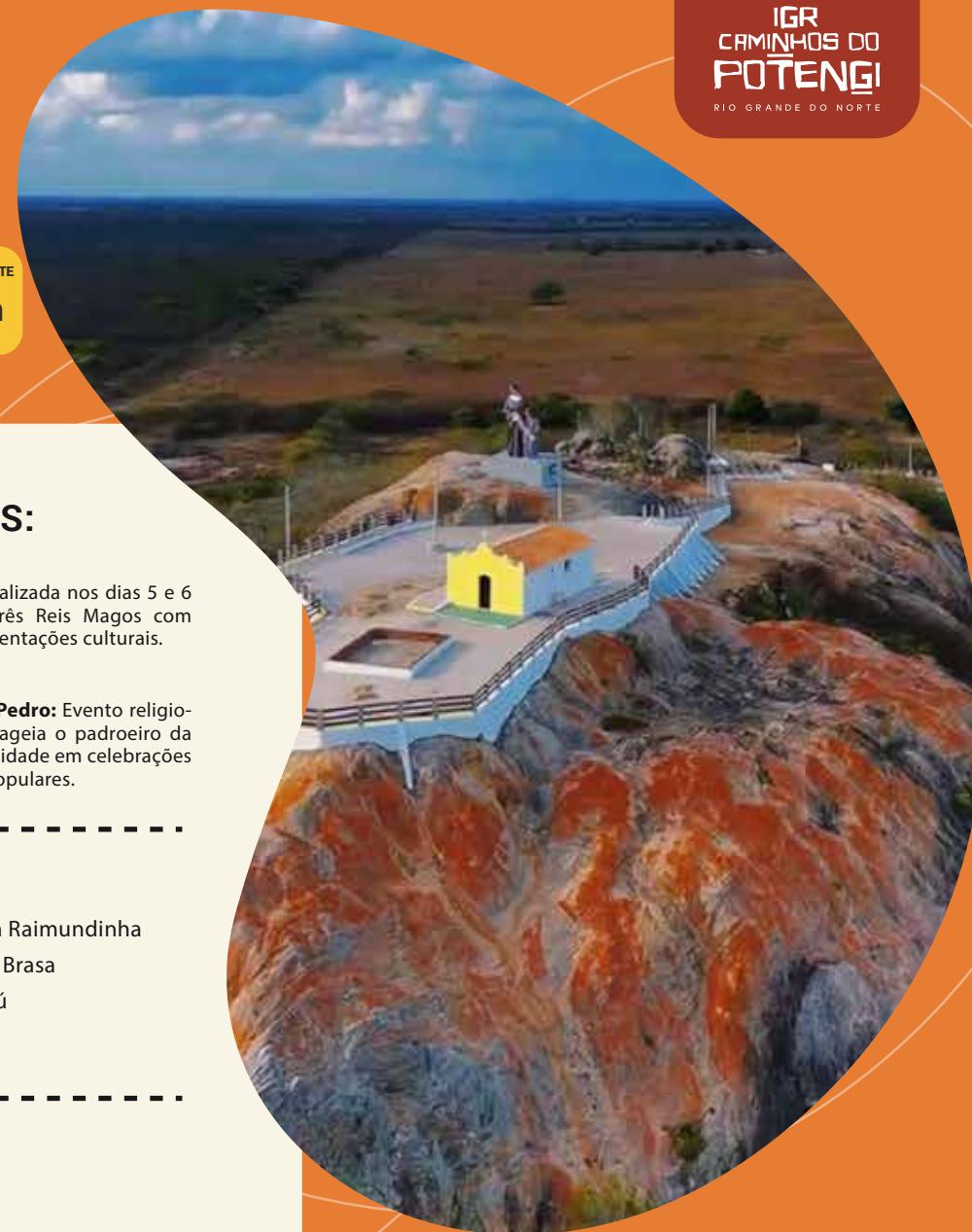
5.905
HABITANTES

De acordo com
o IBGE em 2024

A APROXIMADAMENTE

59 km

DE NATAL



São Pedro é um município brasileiro localizado na região Potengi, no estado do Rio Grande do Norte. É conhecido por sua rica tradição cultural e pelos eventos religiosos que atraem visitantes de diversas regiões.

ATRATIVOS TURÍSTICOS:

São Pedro oferece aos visitantes diversas opções de lazer e turismo:



Mirante Sant'Ana: Localizado na comunidade de Pedra Branca, a aproximadamente 2 km do centro da cidade, oferece uma vista panorâmica da região e é ponto de romarias e caminhadas.



Igreja Matriz de São Pedro: Situada no centro da cidade, é um importante símbolo religioso e histórico do município.



Fazenda Lima: Oferece aos visitantes a oportunidade de conhecer o processo de produção do queijo maturado, com exposições e degustações.

EVENTOS CULTURAIS:



Festa de Santos Reis: Realizada nos dias 5 e 6 de janeiro, celebra os Três Reis Magos com missas, procissões e apresentações culturais.




Festa do Padroeiro São Pedro: Evento religioso e cultural que homenageia o padroeiro da cidade, reunindo a comunidade em celebrações litúrgicas e festividades populares.

ONDE COMER:



- Restaurante Dona Raimundinha
- Espetaria Bom na Brasa
- Temperos da Badú

ONDE FICAR:



- Pousada São Pedro



**ADMINISTRAÇÃO
MUNICIPAL**

Prefeito:
Lindbergh Fernandes de Araújo

SÃO TOMÉ



863 km²

Área territorial

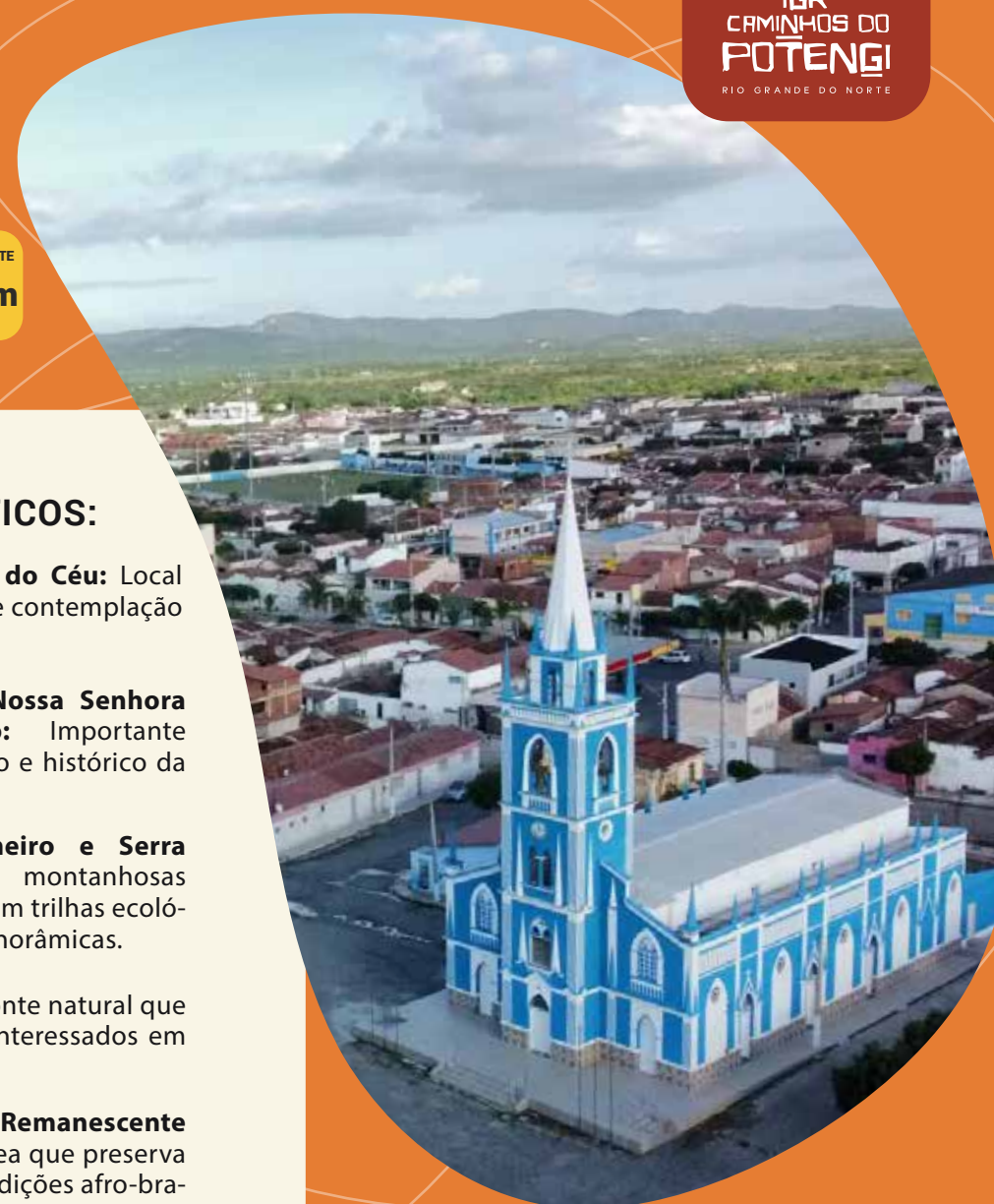
10.188

HABITANTES

De acordo com o IBGE em 2024

A APROXIMADAMENTE
118 km

DE NATAL



São Tomé é um município brasileiro localizado na região Potengi, no estado do Rio Grande do Norte. É conhecido por suas festas tradicionais que celebram a cultura e a religiosidade local:

EVENTOS CULTURAIS:



Festa da Padroeira Nossa Senhora da Conceição: Celebração religiosa que reúne a comunidade em devoção.



Festa de Cavalgada: Evento que destaca a tradição equestre da região.



Festa de Emancipação Política: Comemoração do aniversário da cidade com diversas atividades culturais.



Festival de Inverno de Serra Verde: Festival que celebra a cultura local durante o período mais frio do ano.

ATRATIVOS TURÍSTICOS:



Barragem Alto do Céu: Local ideal para lazer e contemplação da paisagem.



Igreja Matriz Nossa Senhora da Conceição: Importante símbolo religioso e histórico da cidade.



Serra do Lameiro e Serra Verde: Regiões montanhosas que proporcionam trilhas ecológicas e vistas panorâmicas.



Olho D'água: Fonte natural que atrai visitantes interessados em ecoturismo.



Comunidade Remanescente Quilombola: Área que preserva a cultura e as tradições afro-brasileiras.

**ONDE
COMER:**



Restaurante Serestão de Ouro

**ONDE
FICAR:**



• Lafayete Recepções e Pousada
• Pousada Aconchego do Potengi



**ADMINISTRAÇÃO
MUNICIPAL**

Prefeito:
Josinaldo Amaro de Lima.